

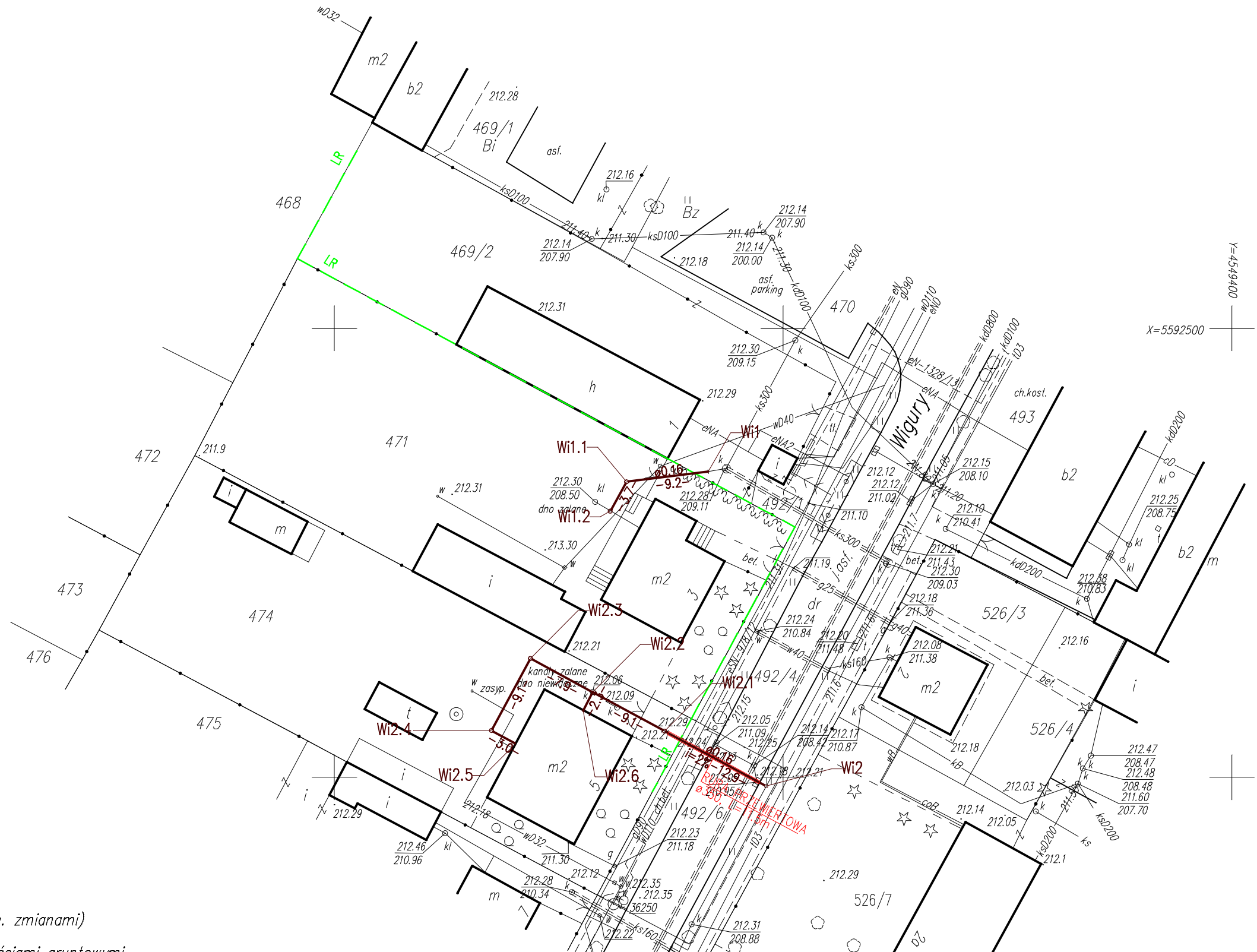


**LEGENDA:**  
 **PROJ. PRZYŁĄCZA KANALIZACJI SANITARNEJ**  
 **LINIA REGULACYJNA**

Oryginał niniejszej mapy został zaewidencjonowany w PODGiK

Starostwo Łódź Wsch. w dniu .....pod nr .....



**UWAGA:**

Nie wyklucza się istnienia w terenie innych przewodów, o których brak informacji. Wynika to z zasłabości historycznych, lub niedopełnienia przepisów zgłoszenia do inwentaryzacji. (Ustawa: Prawo Geodezyjne i Kartograficzne Dz.U.Nr301/89 poz. 163 z późn. zmianami)

Mapa d/c projektowych została wykonana bez ustalenia obciążeń służebnościami gruntowymi.

Granice z ewidencji.

woj. łódzkie  
 pow. łódzki-wschodni  
**m. Koluszki**  
 obr. 4  
 dz. 471  
 ul. Wigury 3

**MAPA DO CELÓW PROJEKTOWYCH**

**SKALA 1:500**

Mapę niniejszą opracowano na podstawie mapy numerycznej m. Koluszki, mapy zasadniczej w skali 1:500 s. 123.113.1414, 1432 oraz pomiaru uzupełniającego wykonanego w miesiącu kwietniu 2014r.

Mapa aktualna na dzień 04.04.2014r.

Układ współrzędnych "1965". Poziom odniesienia "Kronsztadt 60"

Wykonawca:

"GEOMAP"

Halina Kurp upr. 11670

Wykonała:

Koluszki ul. 3-Maja 8

Aleksandra Chwalińska

KERG: PODGIK\_L.6640.788.2014

L.ks.rob. 50/2014

Koluszki 04.04.2014r.

JEDNOSTKA PROJEKTOWA		ZISPINI H I D GEDEK s.c. UL. SŁOWACKIEGO 9 97-300 PIOTRKÓW TRYB. TEL. 44 647 39 70	
PROJEKT <b>BUDOWA PODŁĄCZEŃ DO KANALIZACJI SANITARNEJ NA TERENIE MIASTA KOLUSZKI ORAZ WSI ŻAKOWICE</b>			
ZAMAWIAJĄCY KPGK Sp. z o.o. ul. MICKIEWICZA 4, 95-040 KOLUSZKI			
OBIEKT	PRZYŁĄCZE KAN. SAN.	NR UPRAWNIEŃ	PODPIS
ASYSTENT PROJ.	mgr inż. Przemysław Nowak		<b>LIPIEC 2014</b>
PROJEKTANT:	tech. HENRYK GEDEK	GP.IV.7342/58/94	
BRANŻA	SANITARNA	FAZA PROJEKTU: PROJEKT BUD-WYK	
TREŚĆ RYSUNKU	PROJEKT ZAGOSPODAROWANIA TERENU	ULICA <b>WIGURY</b>	NR DZ. / OBR. <b>471,492/1 474,492/6 4</b>
		SKALA <b>1:500</b>	NR <b>59</b>